
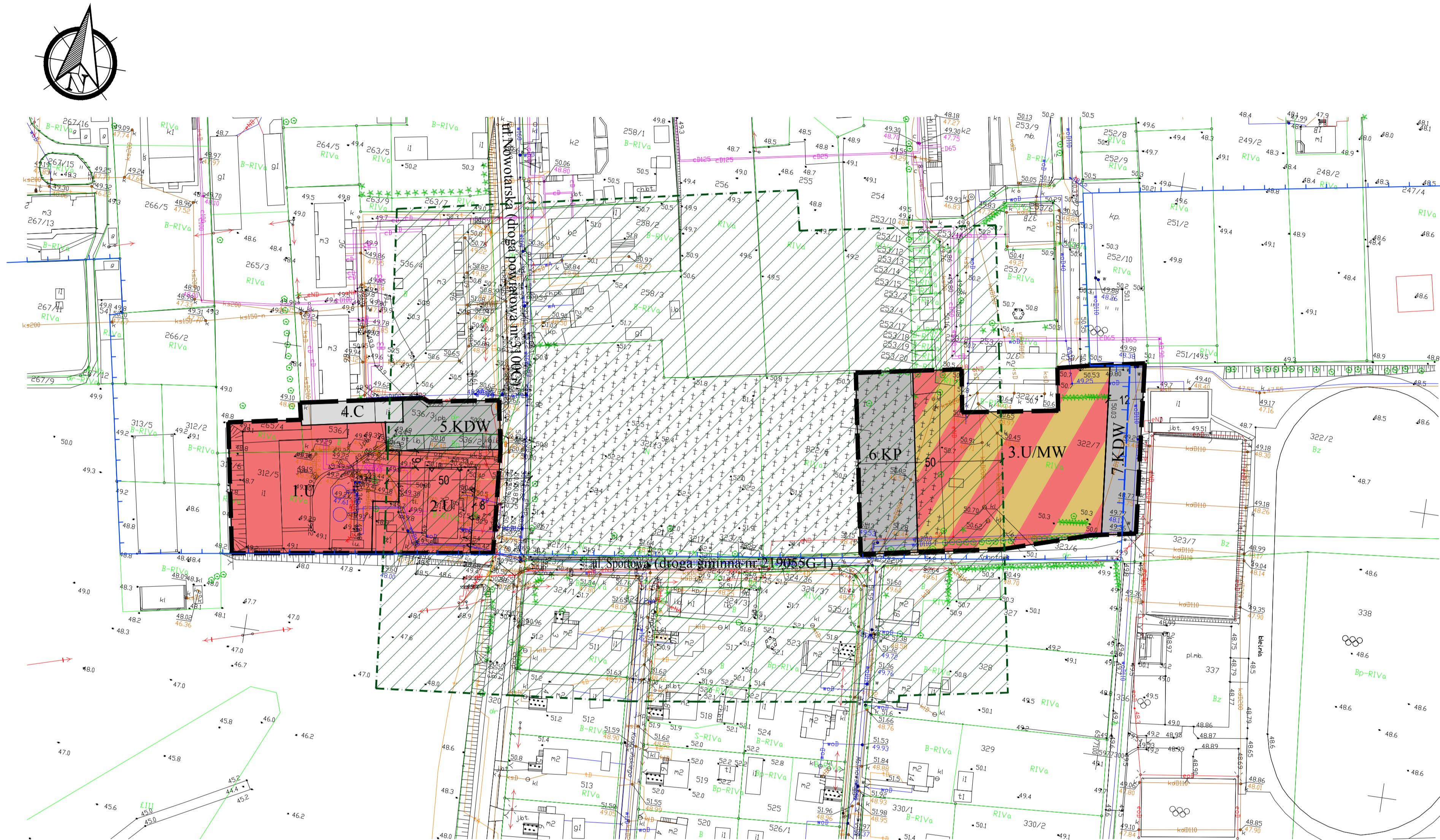


MIEJSCOWY PLAN ZAGOSPODAROWANIA PRZESTRZENNEGO CZĘŚCI OBSZARU ZAINWESTOWANIA WSI STARY TARG, GMINA STARY TARG



Załącznik nr 1 do Uchwały Rady Gminy Stary Targ Nr/...../..... z dnia



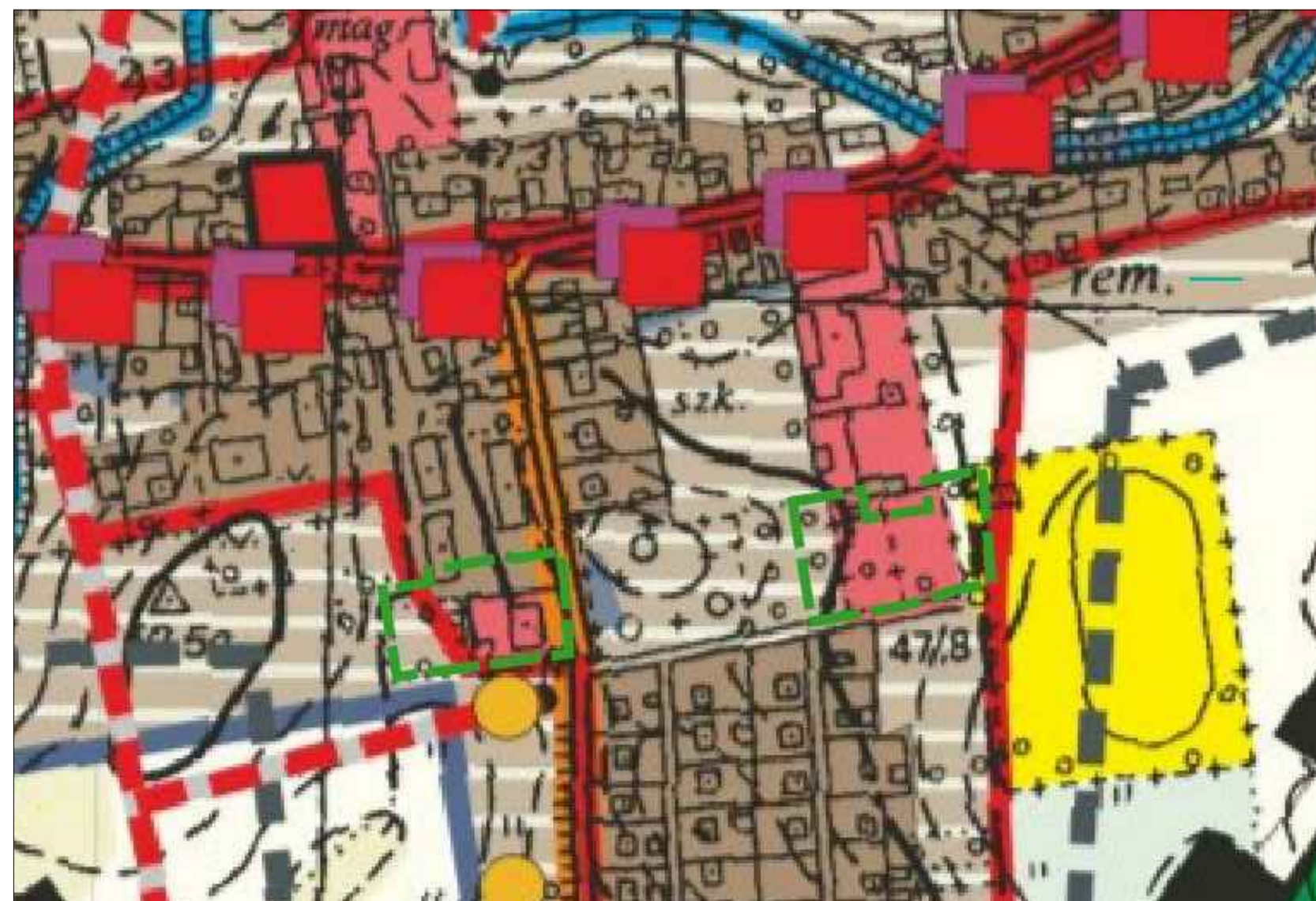
OZNACZENIA GRAFICZNE BĘDĄCE OBOWIĄZUJĄCYMI USTALENIAMI PLANU

- GRANICA OPRACOWANIA PLANU
- LINIA ROZGRANICZAJĄCA TERENY O RÓŻNYM PRZEZNACZENIU LUB RÓŻNYCH ZASADACH ZAGOSPODAROWANIA
- NIEPRZEKRACZALNA LINIA ZABUDOWY
- WYMIARY W METRACH
- TERENY ZABUDOWY USŁUGOWEJ
- TEREN ZABUDOWY USŁUGOWEJ, ZABUDOWY MIESZKANIOWEJ WIELORODZINNEJ
- TEREN INFRASTRUKTURY TECHNICZNEJ ZWIĄZANEJ Z ZAOPATRZENIEM W CIEPŁO - TEREN KOTŁOWNI
- TERENY DRÓG WEWNĘTRZNYCH
- TEREN PARKINGU SAMOCHODOWEGO
- STREFA OCHRONY KONSERWATORSKIEJ - GRANICA OCHRONY HISTORYCZNEGO UKŁADU RURALISTYCZNEGO UJĘTEGO W WOJEWÓDZKIEJ I GMINNEJ EWIDENCJI ZABYTKÓW

OZNACZENIA GRAFICZNE INFORMACYJNE

- STREFA OCHRONY KONSERWATORSKIEJ - GRANICA OCHRONY HISTORYCZNEGO UKŁADU RURALISTYCZNEGO UJĘTEGO W WOJEWÓDZKIEJ I GMINNEJ EWIDENCJI ZABYTKÓW POZA GRANICAMI PLANU
- STREFA OCHRONNA 50 M OD GRANIC CMENTARZA

WYRYS ZE STUDIUM UWARUNKOWAŃ I KIERUNKÓW ZAGOSPODAROWANIA PRZESTRZENNEGO GMINY STARY TARG RZYSZCZĄCYM UCHWAŁĄ RADY GMINY STARY TARG NR XXIII/197/2012 Z DNIA 28.12.2012 ROKU



OZNACZENIA GRAFICZNE STUDIUM:

GRANICA OPRACOWANIA PLANU

KIERUNKI ROZWOJU

TERENY ROZWOJU ZABUDOWY MIESZKANIOWEJ

DZIAŁANIA PLANISTYCZNE

OBSZARY POSIADAJĄCE OBOWIĄZUJĄCY PLAN ZAGOSPODAROWANIA PRZESTRZENNEGO

KIERUNKI OCHRONY DOBR KULTURY

OBIEKTY I STREFY OCHRONY ARCHEOLOGICZNEJ

OBIEKTY I OBSZARY OBJĘTE OCHRONĄ KONSERWATORSKĄ

STREFA OCHRONY KONSERWATORSKIEJ

STREFA OCHRONY EKSPOZYCJI

CZYNNA OCHRONA SYLWETY ZABYTKOWEGO UKŁADU RURALISTYCZNEGO

ZESPÓŁY I OBIEKTY WPISANE DO REJESTRU ZABYTKÓW

KIERUNKI ROZWOJU INFRASTRUKTURY

ELEKTROENERGETYKA

GŁÓWNE LINIE ENERGETYCZNE 15KV

KIERUNKI ROZWOJU INFRASTRUKTURY KOMUNIKACJA

DW 5 DROGI ZBIORCZE - drogi wojewódzkie

DROGI LOKALNE - drogi powiatowe

DROGI GMINNE

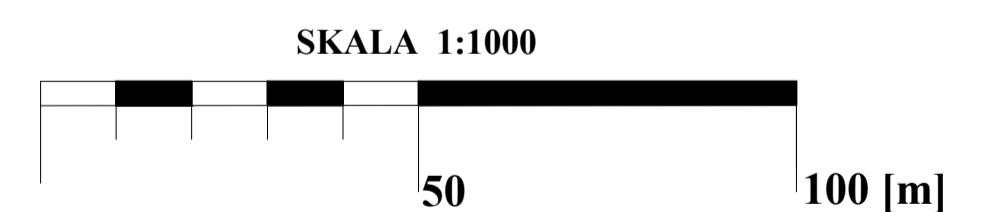
ŚCIEŻKI ROWEROWE

MIĘDZYNARODOWA EURO-ROUTE TRASA ROWEROWA R1

TRASA ROWEROWA NR 136 (SZLAK Mennonitów)

ŚCIEŻKI ROWEROWE I SZLAKI PIESZE

- TERENY ROLNE
- ZABUDOWANIA
- USŁUGA
- WODA PŁYNĄCA I STOJĄCA
- TERENY PODMKLE
- PLACE SPORTOWE



MIEJSCOWY PLAN ZAGOSPODAROWANIA PRZESTRZENNEGO CZĘŚCI OBSZARU ZAINWESTOWANIA WSI STARY TARG, GMINA STARY TARG	
Sporządził:	Wójt Gminy Stary Targ
Opracowanie:	Pracownia Urbanistyczno-Projektowa ARTPLAN e-mail: kozlowski.projekt@wp.pl
Zespół autorski:	mgr Artur Kozłowski - główny projektant Uprawniony projektant w planowaniu przestrzennym zgodnie z art. 5 pkt 4 ustawy z dnia 27 marca 2003 r., o planowaniu i zagospodarowaniu przestrzennym (Dz.U. z 2021 r., poz. 741 ze zm.), mgr inż. Agata Grabowska- zagadnienia środowiska przyrodniczego
Data:	Luty 2022